



### 3. Состояние доступности объекта

#### 3.1 Путь следования к объекту пассажирским транспортом

(описать маршрут движения с использованием пассажирского транспорта):  
**маршрутное такси № 1, №2, №3, №6, №10, №16, №16к, остановка « ул. Запорожская», социальное такси .**

Наличие адаптированного пассажирского транспорта к объекту: **нет**.

#### 3.2 Путь к объекту от ближайшей остановки пассажирского транспорта:

3.2.1 расстояние до объекта от остановки транспорта **250 м**.

3.2.2 время движения (пешком) **5 мин**.

3.2.3 наличие выделенного от проезжей части пешеходного пути (**да, нет**),

3.2.4 Перекрестки: *нерегулируемые; регулируемые, со звуковой сигнализацией, таймером; нет*

3.2.5 Информация на пути следования к объекту: *акустическая, тактильная, визуальная; нет*

3.2.6 Перепады высоты на пути: **есть, нет**

(описать: проход к зданию СП между жилым домом по ул. Запорожская, 25 и стоматологией не заасфальтирован.)

Их обустройство для инвалидов на коляске: **да, нет** (\_\_\_\_\_)

#### 3.3 Организация доступности объекта для инвалидов – форма обслуживания\*

№ п/п	Категория инвалидов (вид нарушения)	Вариант организации доступности объекта (формы обслуживания)*
1.	<b>Все категории инвалидов и МГН</b>	
	<i>в том числе инвалиды:</i>	
2.	передвигающиеся на креслах-колясках	<b>Б</b>
3.	с нарушениями опорно-двигательного аппарата	<b>Б</b>
4.	с нарушениями зрения	<b>Б</b>
5.	с нарушениями слуха	<b>Б</b>
6.	С нарушениями умственного развития	<b>Б</b>

\* - указывается один из вариантов: «А», «Б», «ДУ», «ВНД»

#### 3.4 Организация доступности основных структурно-функциональных зон

№ п/п	Основные структурно-функциональные зоны	Состояние доступности, в том числе для основных категорий инвалидов**
1	Территория, прилегающая к зданию (участок)	<b>ДП-И (О,Г,У, К)</b>
2	Вход (входы) в здание	<b>ДЧ-В</b>
3	Путь (пути) движения внутри здания (в т.ч. пути эвакуации)	<b>ДЧ-В</b>
4	Зона целевого назначения здания (целевого посещения объекта)	<b>ДУ</b>
5	Санитарно-гигиенические помещения	<b>ДЧ-В</b>
6	Система информации и связи (на всех зонах)	<b>ДЧ-В</b>
7	Пути движения к объекту (от остановки транспорта)	<b>ДУ</b>

\*\* Указывается: **ДП-В** – доступно полностью всем; **ДП-И** (К, О, С, Г, У) – доступно полностью избирательно (указать категории инвалидов); **ДЧ-В** – доступно частично всем; **ДЧ-И** (К, О, С, Г, У) – доступно частично избирательно (указать категории инвалидов); **ДУ**- доступно условно, **ВНД** – временно недоступно.

### 3.5 ИТОГОВОЕ ЗАКЛЮЧЕНИЕ о состоянии доступности ОСИ:

---

#### 4. Управленческое решение

##### 4.1 Рекомендации по адаптации основных структурных элементов объекта

№ п/п	Основные структурно-функциональные зоны объекта	Рекомендации по адаптации объекта (вид работы)*
1	Территория, прилегающая к зданию (участок)	текущий
2	Вход (входы) в здание	капитальный
3	Путь (пути) движения внутри здания (в т.ч. пути эвакуации)	текущий
4	Зона целевого назначения здания (целевого посещения объекта)	текущий
5	Санитарно-гигиенические помещения	капитальный
6	Система информации на объекте (на всех зонах)	текущий
7	Пути движения к объекту (от остановки транспорта)	капитальный
8	<b>Все зоны и участки</b>	<b>текущий</b>

\* - указывается один из вариантов (видов работ): не нуждается, ремонт (текущий, капитальный); индивидуальное решение с ТСР; технические решения невозможны – организация альтернативной формы обслуживания

##### 4.2 Период проведения работ: **неизвестно.**

в рамках исполнения Распоряжения Правительства Самарской области от 01.09.2015 №706-р «Об утверждении Плана мероприятий (дорожной карты) по повышению показателей доступности для инвалидов объектов и услуг в Самарской области на 2015-2030 годы»  
(указывается наименование документа: программы, плана)

4.3 Ожидаемый результат (по состоянию доступности) после выполнения работ по адаптации: **Доступность входной группы для инвалидов К.**  
Оценка результата исполнения программы, плана (по состоянию доступности): **ДП-И(К)**

4.4 Для принятия решения требуется, не требуется (нужное подчеркнуть):  
Согласование

---

Имеется заключение уполномоченной организации о состоянии доступности объекта  
(наименование документа и выдавшей его организации, дата), прилагается

---

4.5 Информация может быть размещена (обновлена) на Карте доступности субъекта Российской Федерации субъекта **дата** 15.05.2016года

на сайте системы "Доступная среда"

<http://karta.minsocdem.samregion.ru/aesecure/Login.aspx?ReturnUrl=%2faesecure%2fdefault.aspx>

и на сайте ГБОУ СОШ №13 г.о. Чапаевск <https://chapschool13.minobr63.ru/>  
(наименование сайта, портала)

и на сайте СП ГБОУ СОШ № 13 г.о. Чапаевск – «Детский сад № 33 «Дружная семейка»  
<https://chapschool13.minobr63.ru/>  
(наименование сайта, портала)

## 5. Особые отметки

### ПРИЛОЖЕНИЯ:

Результаты обследования:

- |  |    |          |    |
|--|----|----------|----|
| 1. Территории, прилегающей к объекту       | на | <u>2</u> | л. |
| 2. Входа (входов) в здание                 | на | <u>2</u> | л. |
| 3. Путей движения в здании                 | на | <u>3</u> | л. |
| 4. Зоны целевого назначения объекта        | на | <u>2</u> | л. |
| 5. Санитарно-гигиенических помещений       | на | <u>2</u> | л. |
| 6. Системы информации (и связи) на объекте | на | <u>1</u> | л. |


Результаты фотофиксации на объекте \_\_\_\_\_ на 7 л.

Поэтажные планы, паспорт БТИ \_\_\_\_\_ на 3л.

Другое (в том числе дополнительная информация о путях движения к объекту) \_\_\_\_\_

Руководитель  
рабочей группы


Руководитель  
СП Детский сад №33 «Дружная семейка»



Казаченко В.А.

Члены рабочей группы:

Заведующий хозяйством  
СП Детский сад №33 «Дружная семейка»



Захарова Л.В.

Воспитатель, представитель трудового  
коллектива  
СП Детский сад №33 «Дружная семейка»



Федаш-Прокофьева Е.А.

Управленческое решение согласовано « \_\_\_\_ » \_\_\_\_\_ 20\_\_ г. (протокол № \_\_\_\_ )  
Комиссией (название) \_\_\_\_\_

**I Результаты обследования:**

**1. Территории, прилегающей к зданию (участка)**

СП ГБОУ СОШ № 13 г.о. Чапаевск – «Детский сад № 33 «Дружная семейка»,  
446100, Самарская область, г. Чапаевск, ул. Черняховского, д. 8.

Наименование объекта, адрес

№ п/п	Наименование функционально-планировочного элемента	Наличие элемента			Выявленные нарушения и замечания		Работы по адаптации объектов	
		есть/нет	№ на плане	№ фото	Содержание	Значимо для инвалида (категория)	Содержание	Виды работ
1.1	Вход (входы) на территорию	Есть	1	1	<p>- ширина прохода, калитки не соответствует нормативу доступности, установленному для инвалидов;</p> <p>- отсутствие информации об объекте;</p> <p>- отсутствие тактильного средства, выполняющего предупредительную функцию на покрытии пешеходных путей до объекта информации, начала опасного участка, изменения направления движения, входа;</p> <p>- Покрытие пешеходных дорожек, тротуаров не соответствует нормативу доступности, установленному для инвалидов</p>	<p>К, О</p> <p>К, О, С, Г</p> <p>С</p> <p>К, О, С,</p>	<p>- расширение прохода металлической калитки, ее замена;</p> <p>- установить;</p> <p>- нанести тактильные средства;</p> <p>- провести реконструкцию тротуара и его покрытия</p>	текущий
1.2	Путь (пути) движения на территории	Есть	2	2,3	<p>- ширина пешеходного пути с учетом встречного движения;</p> <p>- отсутствуют указатели направления движения;</p> <p>- Ограждение, бордюр с направляющей функцией вдоль тротуара не соответствует нормативу доступности, установленному для инвалидов;</p>	<p>К</p> <p>К, Г</p> <p>С</p>	<p>- расширить тротуар;</p> <p>- создать;</p> <p>- установить;</p>	текущий

					- отсутствует место отдыха	К,О	- создать;	
1.3	Лестница (наружная)	нет			Нет	О,С	- нет необходимости в установке	
1.4	Пандус (наружный)	нет			Нет	К	- нет необходимости в установке	
1.5	Автостоянка и парковка	нет			Отсутствует	К,О, С,Г	Выделить место для организации парковки, установить спецзнак и нанести специальную разметку на покрытие стоянки	
	ОБЩИЕ требования к зоне						Заменить и расширить калитку. Провести реконструкцию тротуара и его покрытия . Установить знак доступности учреждения, указатели направления движения, оборудовать тактильными и контрастными источниками информации, организовать места.	

## II Заключение по зоне:

Наименование структурно-функциональной зоны	Состояние доступности* (к пункту 3.4 Акта обследования ОСИ)	Приложение		Рекомендации по адаптации (вид работы)** к пункту 4.1 Акта обследования ОСИ
		№ на плане	№ фото	
Территория, прилегающая к зданию (участок)	ДП-И (К, О, Г, У)		1,2	Текущий

\* указывается: **ДП-В** - доступно полностью всем; **ДП-И** (К, О, С, Г, У) – доступно полностью избирательно (указать категории инвалидов); **ДЧ-В** - доступно частично всем; **ДЧ-И** (К, О, С, Г, У) – доступно частично избирательно (указать категории инвалидов); **ДУ** - доступно условно, **ВНД** - недоступно

\*\*указывается один из вариантов: не нуждается; ремонт (текущий, капитальный); индивидуальное решение с ТСР; технические решения невозможны – организация альтернативной формы обслуживания

Комментарий к заключению: Заменить и расширить калитку ( до 1.2 м ) и тротуара (до 2.0м) от калитки во входа в здание с заменой покрытия и установкой бордюров с направляющей функцией вдоль тротуара . Установить знак доступности учреждения, указатели направления движения, оборудовать тактильными и контрастными источниками информации для слабовидящих, организовать места отдыха лиц с нарушением опорно-двигательного аппарата, сделать съезд с тротуара на проезжую часть.

**I Результаты обследования:  
2. Входа (входов) в здание**

СП ГБОУ СОШ № 13 г.о. Чапаевск – «Детский сад № 33 «Дружная семейка»,  
446100, Самарская область, г. Чапаевск, ул. Черныховского, д. 8.  
Наименование объекта, адрес

№ п/п	Наименование функционально-планировочного элемента	Наличие элемента			Выявленные нарушения и замечания		Работы по адаптации объектов	
		есть/нет	№ на плане	№ фото	Содержание	Значимо для инвалида (категория)	Содержание	Виды работ
2.1	Лестница (наружная)	нет			Замечаний не выявлено	О,С		
2.2	Пандус (наружный)	нет			Отсутствует	К	Установить	
2.3	Входная площадка (перед дверью)	есть	3	4	<p>- Габариты площадки с пандусом не соответствует нормативу доступности, установленному для инвалидов;</p> <p>- поверхности покрытий допускают скольжение при намокании;</p> <p>- навес не соответствует нормативу доступности, установленному для инвалидов;</p> <p>- водоотвод не соответствует нормативу доступности, установленному для инвалидов;</p> <p>- отсутствует информация об объекте</p>	К  К,О,С  К,О  К,О,С  Г	<p>- расширить площадку и установить пандус (техническое решение невозможно);</p> <p>- заменить покрытие площадки на не допускающее скольжение при намокании;</p> <p>- установить;</p> <p>- установить</p>	Капитальный
2.4	Дверь (входная)	есть	4	4	Не соответствует нормативу доступности, установленному для инвалидов	К,О	Расширить дверной проем, реконструировать высоту порога, заменить дверь	Капитальный
2.5	Тамбур	есть	5	5	Не соответствует нормативу доступности,	ДП-В	нет технической возможности расширить	

					установленному для инвалидов		тамбур	
	ОБЩИЕ требования к зоне						Порог тамбура оборудовать съездами в обе стороны. Расширить дверной проем с заменой входной железной двери. Установить знаки доступности. Нанести рельефную (тактильная) полосу. Оборудовать звуковой маяк у входа. Установить информацию об объекте.	

### II Заключение по зоне:

Наименование структурно-функциональной зоны	Состояние доступности* (к пункту 3.4 Акта обследования ОСИ)	Приложение		Рекомендации по адаптации (вид работы)** к пункту 4.1 Акта обследования ОСИ
		№ на плане	№ фото	
Входа (входов) в здание	ДЧ-В		1,2	Капитальный

\* указывается: **ДП-В** - доступно полностью всем; **ДП-И** (К, О, С, Г, У) – доступно полностью избирательно (указать категории инвалидов); **ДЧ-В** - доступно частично всем; **ДЧ-И** (К, О, С, Г, У) – доступно частично избирательно (указать категории инвалидов); **ДУ** - доступно условно, **ВНД** - недоступно

\*\*указывается один из вариантов: не нуждается; ремонт (текущий, капитальный); индивидуальное решение с ТСР; технические решения невозможны – организация альтернативной формы обслуживания

Комментарий к заключению: Проведение реконструкции крыльца центрального входа в здание с расширением площадки и установки пандуса в соответствии с требованиям норматива доступности для инвалидов и других маломобильных групп населения техническое решение невозможно из-за недостатка места. Проведение реконструкции тамбура с расширением прохода до необходимого технически невозможно из-за расположения несущих конструкций здания. Возможна реконструкция четвертого запасного входа выхода ( для К , О ) с расширением площадки крыльца, установки пандуса, заменой покрытия на не допускающее скольжение при намокании . Порог тамбура оборудовать съездами в обе стороны. Расширить дверной проем с заменой входной железной двери. Установить знаки доступности. Центральный вход выход (адаптировать для групп Г ,С ,У) с расширением подхода к крыльцу ( до 1.4 м ). Установить информацию об объекте .Оборудовать систему тревожной сигнализации . Нанести рельефную (тактильная) полоса перед маршем вверх и вниз и контрастную маркировку крайней ступени .Оборудовать звуковой маяк у входа (динамик с радиотрансляцией ) и знаки доступности. Установить информацию об объекте.



**I Результаты обследования:**

**3. Пути (путей) движения внутри здания (в т.ч. путей эвакуации)**

СП ГБОУ СОШ № 13 г.о. Чапаевск – «Детский сад № 33 «Дружная семейка»,  
446100, Самарская область, г. Чапаевск, ул. Черняховского, д. 8.

Наименование объекта, адрес

№ п/п	Наименование функционально-планировочного элемента	Наличие элемента			Выявленные нарушения и замечания		Работы по адаптации объектов	
		есть/нет	№ на плане	№ фото	Содержание	Значимо для инвалида (категория)	Содержание	Виды работ
3.1	Коридор (вестибюль, зона ожидания, галерея, балкон)	есть	6, ба	5,6	<p>- разворотные площадки не соответствует нормативу доступности, установленному для инвалидов;</p> <p>- отсутствуют указатели направления движения, входа, выхода</p> <p>- отсутствуют пиктограммы (доступность, вход, выход);</p> <p>- отсутствуют речевые информаторы и маяки;</p> <p>- отсутствуют экраны, текстовые табло для дублирования звуковой информации;</p> <p>- отсутствуют аудиовизуальные информационно-справочные системы;</p> <p>- отсутствует тактильная схема;</p> <p>- отсутствует место отдыха и ожидания.</p>	К  К,Г  К,Г  С  Г  Г  С  К,О,С, Г	<p>- нет технической возможности расширить разворотную площадку;</p> <p>- установить;</p> <p>- установить;</p> <p>- установить;</p> <p>- установить;</p> <p>- установить;</p> <p>- приобрести и установить;</p> <p>- технические решения не возможны</p>	Текущих
3.2	Лестница (внутри здания)	есть	7, 7а	7,8, 9	<p>- отсутствует рельефная (тактильная) полоса перед маршем вверх и вниз (ширина);</p> <p>- отсутствует контрастная маркировка крайних ступеней;</p> <p>- не установлены поручни</p>	С  С  О,С	<p>- нанести;</p> <p>- нанести;</p> <p>- установить;</p>	

3.3	Пандус (внутри здания)	нет			- отсутствует	К	Сделать пандусы, если позволит конструкция здания	
3.4	Лифт пассажирский (или подъемник)	нет			- отсутствует	К	Технические решения невозможны	
3.5	Дверь	есть	8,9, 10, 12	10, 11, 12, 13	- не соответствует	К	В коридоре расширить два дверных проема с заменой дверей и реконструкцией порогов	Капитальный
3.6	Пути эвакуации (в т.ч. зоны безопасности)	есть	4, 13, 14, 12	14, 15, 5, 12	- не соответствует	К,О,С, Г	Установить тактильные схемы универсальные для чтения информации всем категориям инвалидов, обустроить пути движения направляющими контрастно-рифлеными линиями. Указатели направления движения, входа, выхода, пиктограммы (доступность, вход, выход), речевые информаторы и маяки.	Текущий
	ОБЩИЕ требования к зоне						В коридоре расширить два дверных проема с заменой дверей и реконструкцией порогов. Установить тактильные схемы универсальные для чтения информации всем категориям инвалидов, обустроить пути движения.	

## II Заключение по зоне:

Наименование структурно-функциональной зоны	Состояние доступности* (к пункту 3.4 Акта обследования ОСИ)	Приложение		Рекомендации по адаптации (вид работы)** к пункту 4.1 Акта обследования ОСИ
		№ на плане	№ фото	
Пути (путей) движения внутри здания (в т.ч. путей эвакуации)	ДЧ-В			Текущий

\* указывается: **ДП-В** - доступно полностью всем; **ДП-И** (К, О, С, Г, У) – доступно полностью избирательно (указать категории инвалидов); **ДЧ-В** - доступно частично всем; **ДЧ-И** (К, О, С, Г, У) – доступно частично избирательно (указать категории инвалидов); **ДУ** - доступно условно, **ВНД** - недоступно

\*\*указывается один из вариантов: не нуждается; ремонт (текущий, капитальный); индивидуальное решение с ТСР; технические решения невозможны – организация альтернативной формы обслуживания

Комментарий к заключению: В коридоре расширить два дверных проема с заменой дверей и реконструкцией порогов до необходимых значений. Установить тактильные схемы универсальные для чтения информации всем категориям инвалидов, обустроить пути движения направляющими контрастно-рифлеными линиями. Указатели направления движения, входа, выхода, пиктограммы (доступность, вход, выход), речевые информаторы и маяки.

**I Результаты обследования:****4. Зоны целевого назначения здания (целевого посещения объекта)****Вариант I – зона обслуживания инвалидов**

СП ГБОУ СОШ № 13 г.о. Чапаевск – «Детский сад № 33 «Дружная семейка».

446100, Самарская область, г. Чапаевск, ул. Черныховского, д. 8.

Наименование объекта, адрес

№ п/п	Наименование функционально-планировочного элемента	Наличие элемента			Выявленные нарушения и замечания		Работы по адаптации объектов	
		есть/нет	№ на плане	№ фото	Содержание	Значимо для инвалида (категория)	Содержание	Виды работ
4.1	Кабинетная форма обслуживания	Есть	9а, 10а, 12а, 16	12, 13, 16, 17, 18, 19, 20, 21, 22	- не соответствует ширина проема двери; - не соответствует высота порога; - отсутствует информация тактильная; - отсутствует информация контрастная	К К С К,О,С, Г	- заменить двери; - реконструировать; - установить; - установить	Текущий
4.2	Зальная форма обслуживания	Есть	12, 12а	11, 23	- не соответствует ширина прохода к месту для инвалида на кресле-коляске; - отсутствие мест для лиц, с нарушением слуха (кресла с подключением слухового аппарата)	К Г	- реконструкция порога с заменой двери; - приобрести	Текущий
4.3	Прилавочная форма обслуживания	Нет						
4.4	Форма обслуживания с перемещением по маршруту	Нет						
4.5	Кабина индивидуального обслуживания	Нет						
	ОБЩИЕ требования к зоне						Реконструировать пороги дверных проемов с заменой дверей. Разместить тактильную, визуальную-контрастную информацию. В музыкальном зале приобрести и обустроить	

							кресло с подключением слухового аппарата для лиц с нарушением слуха. Эвакуационный выход из музыкального оборудовать с двух сторон телескопическими пандусами.	
--	--	--	--	--	--	--	--	--

## II Заключение по зоне:

Наименование структурно-функциональной зоны	Состояние доступности* (к пункту 3.4 Акта обследования ОСИ)	Приложение		Рекомендации по адаптации (вид работы)** к пункту 4.1 Акта обследования ОСИ
		№ на плане	№ фото	
Зона целевого назначения здания (целевого посещения объекта)	ДУ			Текущий

\* указывается: **ДП-В** - доступно полностью всем; **ДП-И** (К, О, С, Г, У) – доступно полностью избирательно (указать категории инвалидов); **ДЧ-В** - доступно частично всем; **ДЧ-И** (К, О, С, Г, У) – доступно частично избирательно (указать категории инвалидов); **ДУ** - доступно условно, **ВНД** - недоступно

\*\*указывается один из вариантов: не нуждается; ремонт (текущий, капитальный); индивидуальное решение с ТСР; технические решения невозможны – организация альтернативной формы обслуживания

Комментарий к заключению: В кабинете руководителя СП, приемной секретаря и музыкальном зале реконструировать пороги дверных проемов до необходимых значений с заменой дверей. Создать зону для кресла-коляски в обслуживающих кабинетах и музыкальном зале ; тактильную, визуально-контрастную информацию и ее размещение на высоте согласно нормативам доступности для инвалидов и маломобильных групп населения категорий. В музыкальном зале приобрести и обустроить кресло с подключением слухового аппарата для лиц с нарушением слуха . Эвакуационный выход из музыкального зала из-за высокого порога 12 см оборудовать с двух сторон телескопическими пандусами.

**I Результаты обследования:**  
**5. Санитарно-гигиенических помещений**

СП ГБОУ СОШ № 13 г.о. Чапаевск – «Детский сад № 33 «Дружная семейка»,  
446100, Самарская область, г. Чапаевск, ул. Черняховского, д. 8.

Наименование объекта, адрес

№ п/п	Наименование функционально-планировочного элемента	Наличие элемента			Выявленные нарушения и замечания		Работы по адаптации объектов	
		есть/нет	№ на плане	№ фото	Содержание	Значимо для инвалида (категория)	Содержание	Виды работ
5.1	Туалетная комната	есть	15 16а	24, 25	Не соответствует нормативу доступности, установленному для инвалидов	К,О,С	Реконструкция общего туалета с заменой оборудования. Расширение дверного проема с заменой двери. Установка знака доступности помещения. Нанесение тактильной маркировки санузла. Нанесение тактильной направляющей полосы к унитазу, осязаемой ногой или тростью.	Капитальный
5.2	Душевая/ ванная комната	нет	-	-	-	К,О	Технические решения невозможны	
5.3	Бытовая комната (гардеробная)	нет	-	-	-	-	-	-
	ОБЩИЕ требования к зоне						Реконструкция общего туалета согласно СП59.13330.12.	

## II Заключение по зоне:

Наименование структурно-функциональной зоны	Состояние доступности* (к пункту 3.4 Акта обследования ОСИ)	Приложение		Рекомендации по адаптации (вид работы)** к пункту 4.1 Акта обследования ОСИ
		№ на плане	№ фото	
Санитарно-гигиенические помещения	ДЧ-В			Капитальный

\* указывается: **ДП-В** - доступно полностью всем; **ДП-И** (К, О, С, Г, У) – доступно полностью избирательно (указать категории инвалидов); **ДЧ-В** - доступно частично всем; **ДЧ-И** (К, О, С, Г, У) – доступно частично избирательно (указать категории инвалидов); **ДУ** - доступно условно, **ВНД** - недоступно

\*\*указывается один из вариантов: не нуждается; ремонт (текущий, капитальный); индивидуальное решение с ТСР; технические решения невозможны – организация альтернативной формы обслуживания

Комментарий к заключению: В связи с отсутствием универсального санузла, необходимо провести работы по капитальному ремонту. Предусмотреть работы по адаптации существующих санузлов для удобного использования маломобильным группам населения согласно СП59.13330.12. Расширение проемов входа с заменой двери, раковины, унитаза, установкой поручней и других средств. Оборудовать систему тревожной сигнализации.

**I Результаты обследования:**  
**6. Системы информации на объекте**

СП ГБОУ СОШ № 13 г.о. Чапаевск – «Детский сад № 33 «Дружная семейка»,  
446100, Самарская область, г. Чапаевск, ул. Черняховского, д. 8.

Наименование объекта, адрес

№ п/п	Наименование функционально-планировочного элемента	Наличие элемента			Выявленные нарушения и замечания		Работы по адаптации объектов	
		есть/нет	№ на плане	№ фото	Содержание	Значимо для инвалида (категория)	Содержание	Виды работ
6.1	Визуальные средства	нет				К,О,Г, С	Приобрести и установить	
6.2	Акустические средства	нет				К,О,Г, С	Приобрести и установить	
6.3	Тактильные средства	нет				С	Приобрести и установить	
	ОБЩИЕ требования к зоне							

**II Заключение по зоне:**

Наименование структурно-функциональной зоны	Состояние доступности* (к пункту 3.4 Акта обследования ОСИ)	Приложение		Рекомендации по адаптации (вид работы)** к пункту 4.1 Акта обследования ОСИ
		№ на плане	№ фото	
Системы информации на объекте	ДЧ-В			Текущий

\* указывается: **ДП-В** - доступно полностью всем; **ДП-И** (К, О, С, Г, У) – доступно полностью избирательно (указать категории инвалидов); **ДЧ-В** - доступно частично всем; **ДЧ-И** (К, О, С, Г, У) – доступно частично избирательно (указать категории инвалидов); **ДУ** - доступно условно, **ВНД** - недоступно

\*\*указывается один из вариантов: не нуждается; ремонт (текущий, капитальный); индивидуальное решение с ТСР; технические решения невозможны – организация альтернативной формы обслуживания

Комментарий к заключению: Установить информацию об объекте, указатели и пиктограммы, создать тактильные средства информации о предоставлении услуги, установить маркировку кабинетов приема со стороны ручки, приобрести текстофоны и телефоны с усилителем звука и увеличенными тактильными клавишами, приобрести световые текстовые табло для вывода оперативной информации и малогабаритные аудиовизуальные информационно-справочные системы. Приобрести видеоувеличитель электронный ручной, систему индукционную переносную.



Фото № 1 Вход (входы) на территорию



Фото №2 Путь (пути) движения на территории



Фото №3 Путь (пути) движения на территории



Фото № 4 Входная площадка (перед дверью), дверь (входная)



Фото № 5 Тамбур, зона ожидания



Фото №6 Коридор



Фото №7 Лестница (внутри здания)



Фото №8 Лестница (внутри здания)



Фото №9 Лестница (внутри здания)



Фото №10 Дверь из тамбура в коридор



Фото №11 Дверь музыкального зала



Фото №12 Дверь кабинета руководителя СП



Фото №12 Дверь кабинета делопроизводителя



Фото №14 Дверь запасного выхода № 8



Фото №15 Дверь запасного выхода № 7



Фото №16 Дверь в группу №1 (внутри группы)



Фото № 17 Дверь в группу №1 (из раздевалки)




Фото №18 игровая группы №1



Фото №19 спальня группы №1



Фото №20 раздевалка группы №1



Фото № 21 туалет группы №1



Фото № 22 туалет группы №1



Фото №23 Музыкальный зал



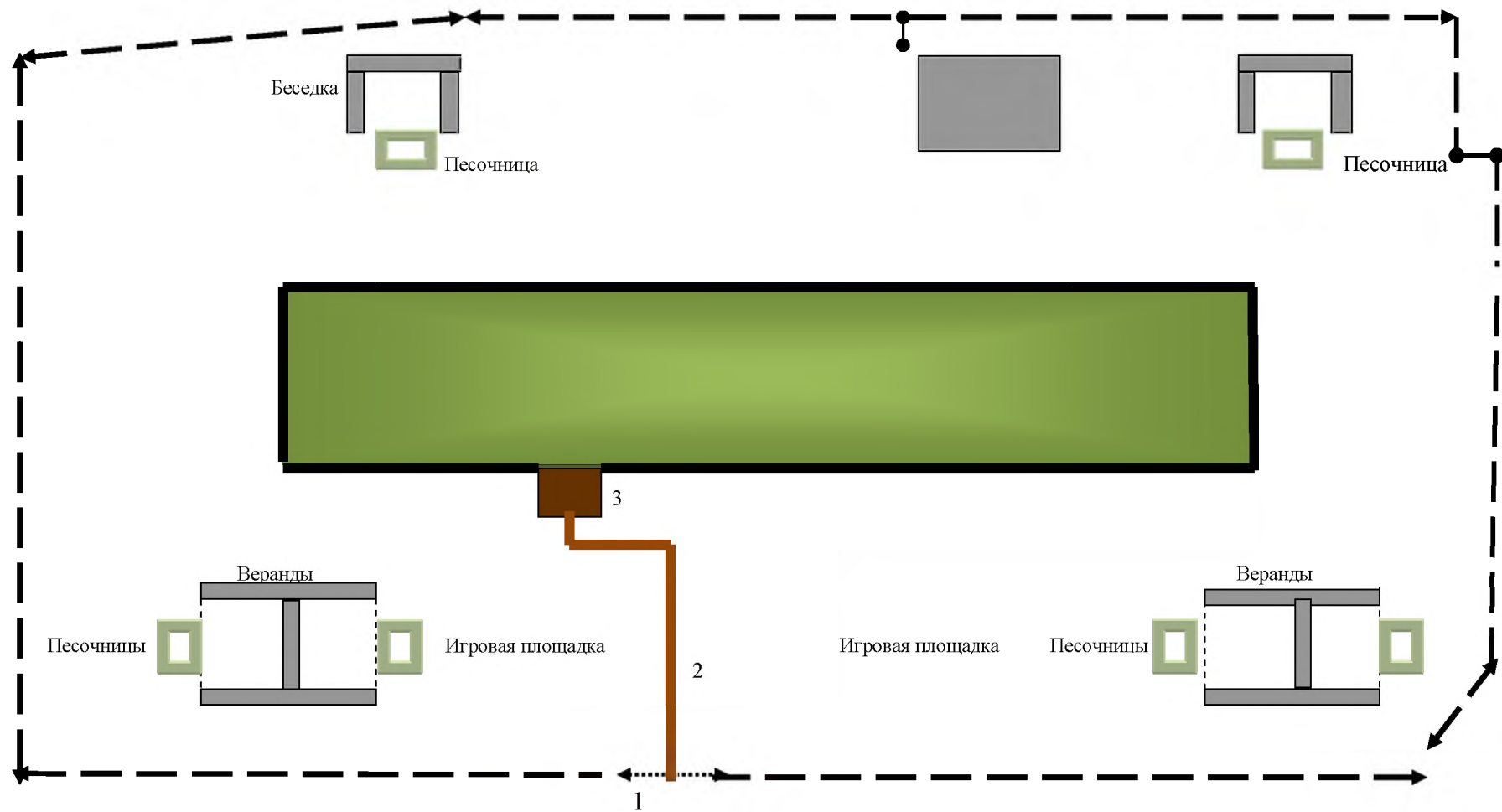
Фото №24 туалет на 1 этаже



Фото № 25 дверь в туалет на 1 этаже



План СП ГБОУ СОШ №13 г.о. Чапаевск -  
«Детский сад №33 «дружная семейка» Чапаевск с прилегающей территорией



Фасад здания выходит на ул. Черняховского



План 1-го этажа структурного подразделения ГБОУ СОШ №13 г.о. Чапаевск - «Детский сад №33 «Дружная семейка»



План 2-го этажа структурного подразделения ГБОУ СОШ №13 г.о. Чапаевск - «Детский сад №33 «Дружная семейка»

